

# Factura Pequeño Contribuyente

CINTHIA MARISA, SILVA ROBLES

Nit Emisor: 87833360

CINTHIA MARISA SILVA ROBLES

5 AVENIDA B 3-40 COLONIA VALLES DE MARÍA LOTE 22, zona 2,  
Villa Nueva, GUATEMALA

NIT Receptor: 3440958

Nombre Receptor: INSTITUTO GEOGRAFICO NACIONAL, INGENIERO  
ALFREDO OBIOLS GOMEZ

Dirección comprador: AVENIDA LAS AMERICAS 5-76 ZONA13,  
GUATEMALA

NÚMERO DE AUTORIZACIÓN:

2C6B2ACD-3D3C-42B6-B6FD-208A57A65589

Serie: 2C6B2ACD Número de DTE: 1027359414

Numero Acceso:

Fecha y hora de emisión: 30-jun-2025 08:31:00

Fecha y hora de certificación: 01-jun-2025 08:31:00

Moneda: GTQ

#No	B/S	Cantidad	Descripcion	P. Unitario con IVA (Q)	Descuentos (Q)	Otros Descuentos(Q)	Total (Q)	Impuestos
1	Servicio	1	Pago de honorarios por servicios profesionales prestados al Instituto Geográfico Nacional, Ingeniero Alfredo Obiols Gómez del Ministerio de Agricultura, Ganadería y Alimentación durante el periodo correspondiente del 01 de junio de 2025 al 30 de junio de 2025, según contrato administrativo número 2025-202-1-15-2, Acuerdo Ministerial de aprobación número RH-029-202-2-2025.	13,000.00	0.00	0.00	13,000.00	
TOTALES:					0.00	0.00	13,000.00	

## CANCELADO

\* No genera derecho a crédito fiscal


Datos del certificador

Superintendencia de Administracion Tributaria NIT: 16693949

Razón: que se registra para hacer constar que la factura que precede, Serie 2C6B2ACD, número de DTE 1027359414 de fecha 30 de junio de 2025; emitida por Cinthia Marisa Silva Robles, ampara el pago por servicios profesionales; correspondiente al mes de junio del 2025, según Contrato Administrativo número 2025-202-1-15-2 y Acuerdo Ministerial de Aprobación número RH-029-202-2-2025. Conste. Guatemala 30 de junio del 2025.



F.   
Cinthia Marisa Silva Robles  
DPI: 3232 42170 0509

F.   
Ing. David Isaac Gómez Gómez  
Sub-Director con Funciones Temporales  
Instituto Geográfico Nacional -IGN-

F.   
Ing. Agustín Dámaso Walter Chew Dávila  
Director  
Instituto Geográfico Nacional -IGN-



**TIMBRE**  
CIEN QUETZALES



Q.100.00 Serie BR  
Reg. No. 65224

**TIMBRE**  
VEINTE QUETZALES



Q.20.00 Serie BR  
Reg. No. 73466

**TIMBRE**  
DIEZ QUETZALES



Q.10.00 Serie BR  
Reg. No. 39637

**"Contribuyendo por el país que todos queremos"**



Identificador Documento del Verificador  
Integrado No:  
**1748788367561**

Fecha de Generación:  
**Jun 1, 2025, 8:32 AM**

### Detalle de Documentos

<b>Tipo Documento:</b>	FEL
<b>Fecha Emisión:</b>	30/06/2025 08:31:00
<b>Emisor:</b>	87833360
<b>Agente de Retención:</b>	No es agente de retención.
<b>Establecimiento:</b>	CINTHIA MARISA SILVA ROBLES
<b>Receptor:</b>	3440958-INSTITUTO GEOGRAFICO NACIONAL, INGENIERO ALFREDO OBIOLS GOMEZ
<b>Monto Total:</b>	GTQ GTQ 13000.000000
<b>No. de Acceso:</b>	0
<b>Autorización:</b>	2C6B2ACD-3D3C-42B6-B6FD-208A57A65589
<b>Serie:</b>	2C6B2ACD
<b>Número del DTE:</b>	1027359414
<b>Acuse de recibido:</b>	FCID202520250601T08:31:0106:002C6B2ACD3D3C42B6B6FD208A57A65589
<b>Fecha de la consulta:</b>	01/06/2025 08:32:36
<b>Estado:</b>	Activo
<b>Asociado a una garantía mobiliaria:</b>	No





### SITUACIÓN DEL CONTRIBUYENTE:

**NO PRESENTA INCUMPLIMIENTOS**



Al 01/06/2025 08:32:49 AM

CONTRIBUYENTE Y/O EMISOR	
NIT	87833360
NOMBRE	CINTHIA MARISA, SILVA ROBLES
RESUMEN	
TIPO DE INCUMPLIMIENTO	
<b>¡FELICITACIONES!</b> <b>NO PRESENTA INCUMPLIMIENTOS TRIBUTARIOS</b>	
El no presentar incumplimientos, no garantiza que el contribuyente pueda obtener la "Solvencia Fiscal", ya que el proceso de emisión de la misma, considera otras obligaciones no incluidas en el Verificador Integrado.	

---

Para actualizar tus Datos de RTU, así como verificar el detalle de las declaraciones presentadas puedes hacerlo en Agencia Virtual ingresando Usuario y Contraseña, si aún no tienes tu contraseña, ingresa a <https://portal.sat.gob.gt/portal/> selecciona Agencia Virtual en la opción "Solicitar Usuario", luego preséntate a una Agencia u Oficina Tributaria o llama al Contac Center de la SAT, teléfono 1550.



**Verifique la validez de la presente consulta**

### INFORME MENSUAL DE ACTIVIDADES REALIZADAS

<b>No. Contrato Administrativo</b>		2025-202-1-15-2
<b>No. Acuerdo Ministerial de Aprobación de Contrato:</b>		RH-029-202-2-2025
<b>Tipo de Servicios:</b>		PROFESIONALES
<b>Nombres y apellidos de la persona contratista:</b>		CINTHIA MARISA SILVA ROBLES
<b>Plazo de contratación:</b>	<b>Del:</b> 15/01/2025	<b>Al:</b> 30/06/2025
<b>Periodo de este informe:</b>	<b>Del:</b> 01/06/2025	<b>Al:</b> 30/06/2025
<b>Monto a Pagar:</b> Trece mil quetzales exactos		Q13,000.00
<b>Prestados en:</b>		INSTITUTO GEOGRÁFICO NACIONAL, INGENIERO ALFREDO OBIOLS GÓMEZ

Señora Ministra de Agricultura, Ganadería y Alimentación:

A continuación, se detallan las actividades y avances gestionados durante el período de la contratación:

Descripción de actividades según TDR	Informe de actividades realizadas	Avance	
		Cuantitativo	Cualitativo
1) Servicios profesionales para colaborar en actividades de investigación y estudio de temas catastrales respecto a los límites intermunicipales de los municipios y departamentos que le sean asignados	Colaboré con servicios profesionales en la recopilación de información catastral y registral, para su posterior verificación de campo, sobre límites de los municipios del departamento de Sololá.	100%	Finalizado
2) Servicios profesionales para colaborar en las comisiones asignadas localmente y al interior del país, participación en reuniones de trabajo las cuales relacionen con temas catastrales y competencias Institucionales, además de procesar y generar documentos con la información obtenida de las mismas.	Colaboré con servicios profesionales en la recopilación de información documental para el estudio de límites municipales del departamento de Quiché para tener conocimiento de los mojones que existen en dichos municipios.	100%	Finalizado




3) Servicios profesionales para colaborar en la investigación documental en archivo General de Centro América, Registro General de la Propiedad y otras fuentes de información catastral y presentación de los resultados obtenidos de dicha investigación.	Colaboré en servicios profesionales en la División de Apoyo al Catastro, obteniendo documentos y ubicación de varias fincas para dar respuesta a varios requerimientos enviados por Instituciones Públicas y municipalidades del interior de la República, obteniendo información documental en los archivos de la División de Apoyo al Catastro, para el estudio de límites, ubicación de fincas, ploteo de coordenadas, trazo de límites en hojas cartográficas a diferentes escalas, revisión de documentos.	100%	Finalizado
4) Servicios profesionales para colaborar en el análisis de la información y conformación de expedientes para el establecimiento de límite común entre los municipios que se le asignen.	Colaboré con servicios profesionales en el análisis de límites de los municipios que conforman el departamento de Sololá y la conformación de sus expedientes.	100%	Finalizado
5) Otras actividades relacionadas con el servicios contratado o que le sean asignadas por la autoridad superior.	Atendí en el área de Mercadeo y Ventas, dudas al público en general, referente a la ubicación de propiedades y verificación de límites en diferentes municipios del interior de la República.	100%	Finalizado

El presente informe describe lo actuado por el suscrito en cumplimiento a las actividades desarrolladas durante el periodo de la contratación, y acorde a los términos de referencia de la misma.


Atentamente,

F.

  
Cinthia Marisa Silva Robles  
DPI: 3232 42170 0509  
Celular: 4674-5452

Se hace constar que las actividades descritas en este informe responden a lo estipulado en el contrato administrativo y sus respectivos términos de referencia, y se encuentran recibidos de conformidad, por lo que autorizo a quién corresponda, para que procedan al trámite de pago de los honorarios correspondientes.

F.

  
Ing. David Isaac Gómez Gómez  
Sub-Director con Funciones Temporales  
Instituto Geográfico Nacional -IGN-



F.

  
Ing. Agr. Daunno Walther Chew Dávila  
Director  
Instituto Geográfico Nacional -IGN-



# **INFORME FINAL DE ACTIVIDADES REALIZADAS**

<b>No. Contrato Administrativo</b>		2025-202-1-15-2
<b>No. Acuerdo Ministerial de Aprobación de Contrato:</b>		RH-029-202-2-2025
<b>Tipo de Servicios:</b>		PROFESIONALES
<b>Nombres y apellidos de la persona contratista:</b>		CINTHIA MARISA SILVA ROBLES
<b>Plazo de contratación:</b>	<b>Del:</b> 15/01/2025	<b>Al:</b> 30/06/2025
<b>Periodo de este informe:</b>	<b>Del:</b> 15/01/2025	<b>Al:</b> 30/06/2025
<b>Monto a Pagar: Setenta y dos mil ciento veintinueve con tres centavos.</b>		Q72,129.03
<b>Prestados en:</b>		INSTITUTO GEOGRÁFICO NACIONAL, INGENIERO ALFREDO OBIOLS GÓMEZ

Señora Ministra de Agricultura, Ganadería y Alimentación:

A continuación, se detallan las actividades y avances gestionados durante el período de la contratación:

Descripción de actividades según TDR	Informe de actividades realizadas	Avance	
		Cuantitativo	Cualitativo
1) Servicios profesionales para colaborar en actividades de investigación y estudio de temas catastrales respecto a los límites intermunicipales de los municipios y departamentos que le sean asignados.	Colaboré con servicios profesionales en la recopilación de información catastral y registral, para su posterior verificación de campo, sobre límites del municipio de Olopa y San Juan la Ermita, del departamento de Chiquimula, Municipio de Escuintla, del departamento de Escuintla, Municipio de Retalhuleu, del departamento de Retalhuleu.	100%	Finalizado
	Colaboré con servicios profesionales en la recopilación de información catastral y registral, para su posterior verificación de campo y digitalización de límites de fincas, del municipio de Villa Canales del departamento de Guatemala.		
	Colaboré con servicios profesionales en la recopilación de información catastral y registral, para su posterior verificación de campo, sobre límites de los municipios del departamento de Sololá.		



<p>2) Servicios profesionales para colaborar en las comisiones asignadas localmente y al interior del país, participación en reuniones de trabajo las cuales relacionen con temas catastrales y competencias Institucionales, además de procesar y generar documentos con la información obtenida de las mismas.</p>	<p>Colaboré con servicios profesionales en la recopilación de información documental para el estudio de límites municipales en análisis de Olopa y San Juan la Ermita, del departamento de Chiquimula, Municipio de Escuintla del departamento de Escuintla, Municipio de Retalhuleu del departamento de Retalhuleu, para tener conocimiento de los mojones que existen en dichos municipios.</p> <p>Colaboré con servicios profesionales en la recopilación de información documental para el estudio de límites municipales y límites de fincas en análisis del municipio de Villa Canales del departamento de Guatemala.</p> <p>Colaboré con servicios profesionales en la recopilación de información documental para el estudio de límites municipales del departamento de Quiché para tener conocimiento de los mojones que existen en dichos municipios.</p>	<p>100%</p>	<p>Finalizado</p>
<p>3) Servicios profesionales para colaborar en la investigación documental en archivo General de Centro América, Registro General de la Propiedad y otras fuentes de información catastral y presentación de los resultados obtenidos de dicha investigación.</p>	<p>Colaboré en servicios profesionales en la División de Apoyo al Catastro, obteniendo documentos y ubicación de varias fincas para dar respuesta a varios requerimientos enviados por Instituciones Públicas y municipalidades del interior de la República, obteniendo información documental en los archivos de la División de Apoyo al Catastro, para el estudio de límites, ubicación de fincas, ploteo de coordenadas, trazo de límites en hojas cartográficas a diferentes escalas, revisión de documentos.</p>	<p>100%</p>	<p>Finalizado</p>
<p>4) Servicios profesionales para colaborar en el análisis de la información y conformación de expedientes para el establecimiento de límite común entre los municipios que se le asignen.</p>	<p>Colaboré con servicios profesionales en el análisis de límite de los municipios de Olopa y San Juan la Ermita del departamento de Chiquimula, del Municipio de Escuintla del departamento de Escuintla, municipio de Retalhuleu del departamento de Retalhuleu para la conformación de expedientes.</p> <p>Colaboré con servicios profesionales en el análisis de límites de los municipios que conforman el departamento de Sololá y la conformación de sus expedientes.</p>	<p>100%</p>	<p>Finalizado</p>



5) Otras actividades relacionadas con el servicios contratado o que le sean asignadas por la autoridad superior.	Atendí en el área de Mercadeo y Ventas, dudas al público en general, referente a la ubicación de propiedades y verificación de límites en diferentes municipios del interior de la república.  Colabore en la revisión de documentos, de las distintas fiscalías del Ministerio Público. Colabore con servicios profesionales en la actividad de ordenamiento en el área de archivo de la división de Apoyo al Catastro.	<b>100%</b>	<b>Finalizado</b>
--	--	-------------	-------------------

### Resultado de la presentación de servicios:

El presente informe final se detalla las actividades realizadas por mi persona desempeñadas en la División de Apoyo al Catastro, el estudio, verificación y digitalización de límites de los municipios y departamentos asignados, al igual como respuestas a documentos de diferentes instituciones y usuarios que me fueron asignados.

El presente informe describe lo actuado por el suscrito en cumplimiento a las actividades desarrolladas durante el periodo de la contratación, y acorde a los términos de referencia de la misma.

Atentamente,

(f).   
Cinthia Marisa Silva Robles  
DPI: 3232 42170 0509  
Celular: 4674-5452

Se hace constar que las actividades descritas en este informe responden a lo estipulado en el contrato administrativo y sus respectivos términos de referencia, y se encuentran recibidos de conformidad, por lo que autorizo a quién corresponda, para que procedan al trámite de pago de los honorarios correspondientes.

  
Aprobado(f).  
Firma y sello de la Sro Director o Viceministro que  
El contrato administrativo  
  
Ing. Agr. Daunno Walther Chew Dávila  
Director  
Instituto Geográfico Nacional -IGN-

  
(f).   
Firma y sello del responsable de la  
Verificación de los Servicios Contratados  
  
Ing. David Isaac Gómez Gómez  
Sub-Director con Funciones Temporales  
Instituto Geográfico Nacional -IGN-





COLEGIO DE INGENIEROS  
AGRÓNOMOS DE GUATEMALA  
POR GUATEMALA Y SU AGRICULTURA  
11 Ave. 12-28 zona 2, Ciudad Nueva, Guatemala

**SERIE F**

**No. 110681**

El infrascrito Secretario del Colegio de Ingenieros Agrónomos de Guatemala, CERTIFICA: Haber tenido a la vista el informe de Tesorería, en el cual consta que el(la) :

**Ingeniero/a Agrónomo (a)**

**Cinthia Marisa Silva Robles**

Es miembro de este Colegio Profesional, inscrito con el número de Colegiado:

**8014**

**Fecha de colegiación: 20 de septiembre de 2019**  
encontrándose en calidad de Colegiado Activo hasta el mes de:

**Diciembre 2025**

De consiguiente goza de los privilegios y obligaciones que la Ley de Colegiación Profesional Obligatoria confiere a los miembros de este Colegio, habiendo satisfecho lo preceptuado en el Decreto 48-47 y 69-92 Ley del Timbre del Ingeniero Agrónomo relacionado con el pago del Impuesto del Timbre.  
A solicitud del (la) Interesado (a), se extiende la presente en:

**Ciudad de Guatemala, 13/01/2025 01:14:26 p.m.**

1. Esta certificación es válida únicamente en papel seguridad, con firma y sello originales o digitales.
2. Favor de verificar la autenticidad del Certificado al PBX: 2504-2929 Ext. 1102

Emitida por: **Wendy, Castro - Usuario: cobro001**

Extendida en : **cobro001 - Ubicación : 24**



**Ing. For. Mario Martinez Herrera**  
**Secretario de Junta Directiva**

**2023 - 2025**